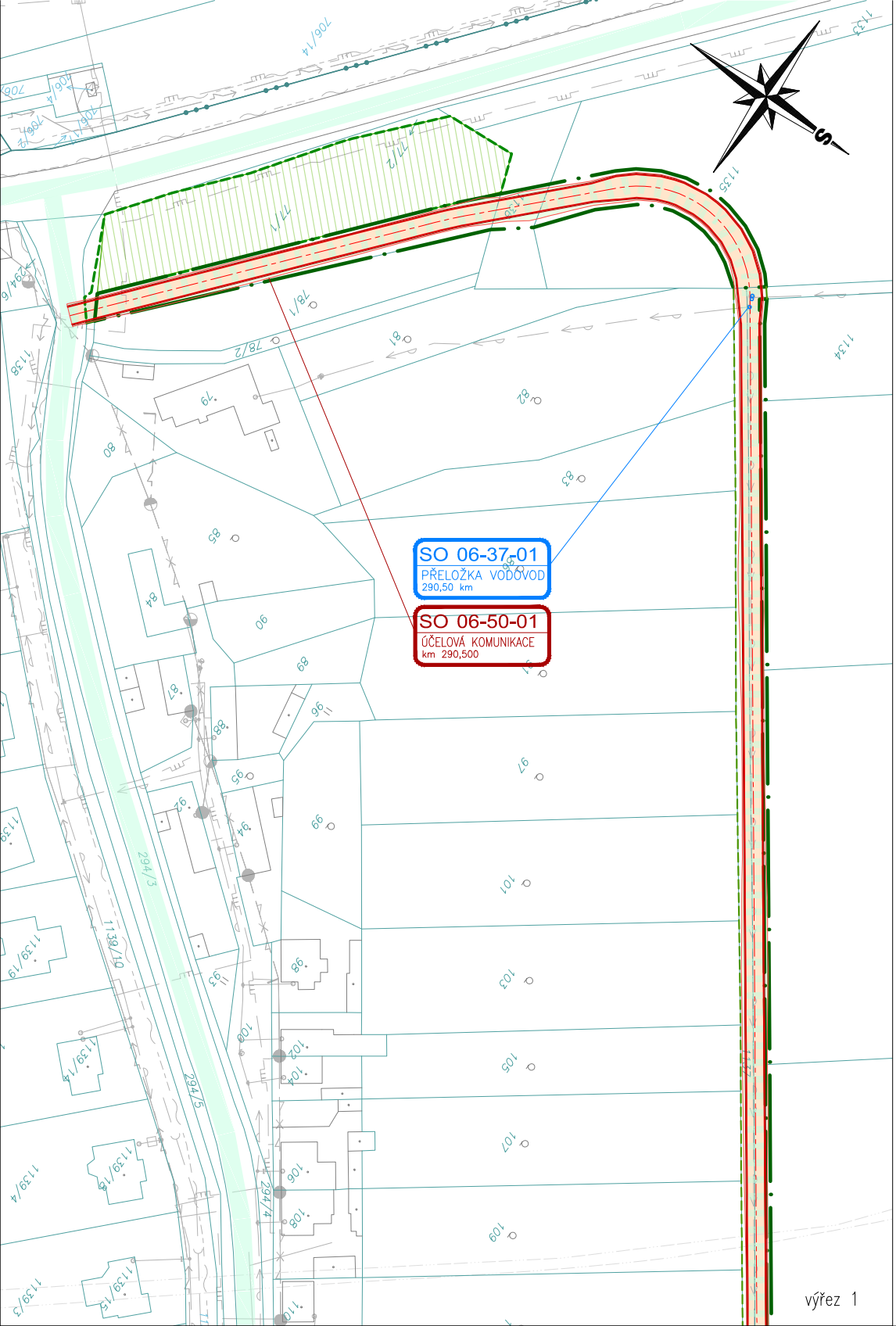
SO 06-37-01
PŘELOŽKA VODOVOD
290,50 km
SO 06-50-01
ÚČELOVÁ KOMUNIKACE
km 290,500
S
výřez 1

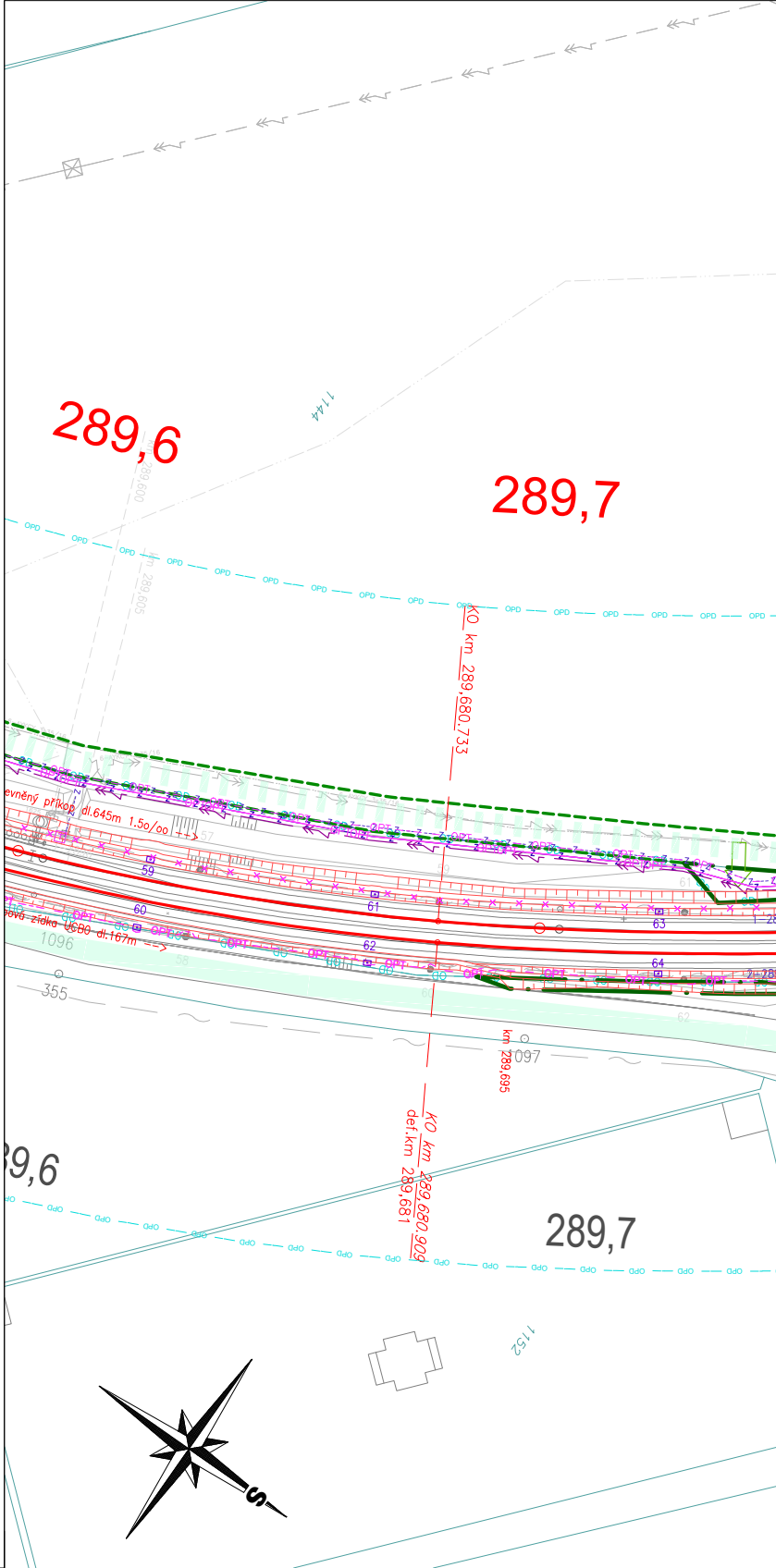
289,6
289,7
KO km 289,680,733
KO km 289,680,909
def.km 289,681
km 289,695
1144
1096
1097
355
1152
S

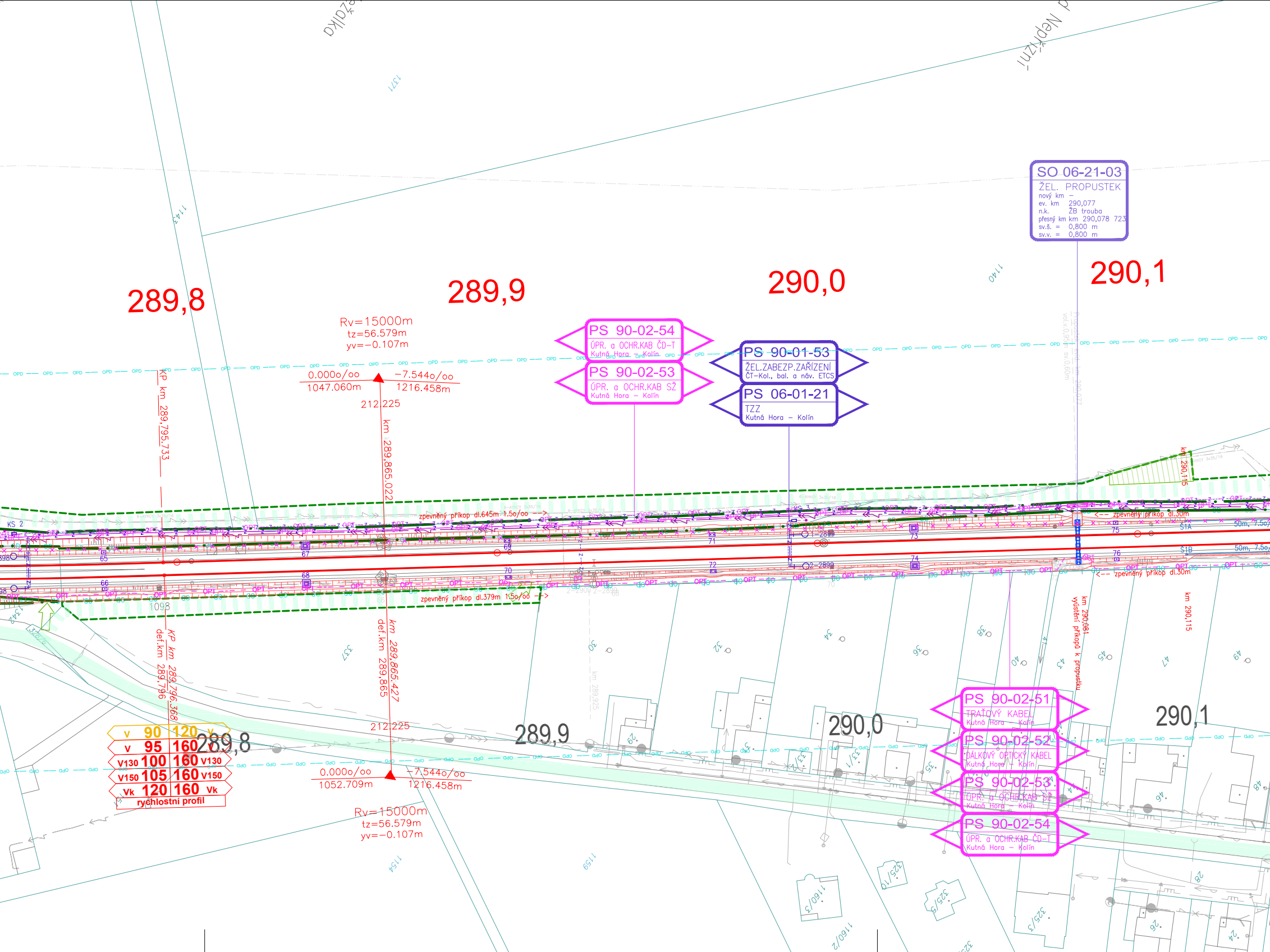
289,8
289,9
290,0
290,1
SO 06-21-03
ŽEL. PROPUSTEK
nový km –
ev. km 290,077
n.k. ŽB trouba
přesný km km 290,078 723
sv.š. = 0,800 m
sv.v. = 0,800 m
Rv=15000m
tz=56.579m
yv=−0.107m
0.000o/oo
1047.060m
−7.544o/oo
1216.458m
212.225
KP km 289,795.733
km 289,865.022
PS 90-02-54
ÚPR. a OCHR.KAB ČD–T
Kutná Hora – Kolín
PS 90-02-53
ÚPR. a OCHR.KAB SŽ
Kutná Hora – Kolín
PS 90-01-53
ŽEL.ZABEZP.ZAŘÍZENÍ
ČT–Kol., bal. a náv. ETCS
PS 06-01-21
TZZ
Kutná Hora – Kolín
zpevněný příkop dl.645m 1.5o/oo
zpevněný příkop dl.379m 1.5o/oo
zpevněný příkop dl.30m
km 290,115
km 290,081
vyústění příkopů k propustku
KP km 289,796.368
def.km 289,796
km 289,865.427
def.km 289,865
0.000o/oo
1052.709m
−7.544o/oo
1216.458m
212.225
Rv=15000m
tz=56.579m
yv=−0.107m
v 90 120 v
v 95 160
v130 100 160 v130
v150 105 160 v150
Vk 120 160 Vk
rychlostní profil
PS 90-02-51
TRAŤOVÝ KABEL
Kutná Hora – Kolín
PS 90-02-52
DÁLKOVÝ OPTICKÝ KABEL
Kutná Hora – Kolín
PS 90-02-53
ÚPR. a OCHR.KAB SŽ
Kutná Hora – Kolín
PS 90-02-54
ÚPR. a OCHR.KAB ČD–T
Kutná Hora – Kolín
Nepřízní
1143
1140
1371
1098
337
1154
1159
1160/3
1160/2
KS 2
S1A
S1B
50m, 7.5o/
65
66
67
68
69
70
71
72
73
74
75
76
30
32
34
36
38
40
43
45
47
49
OPD
OPT

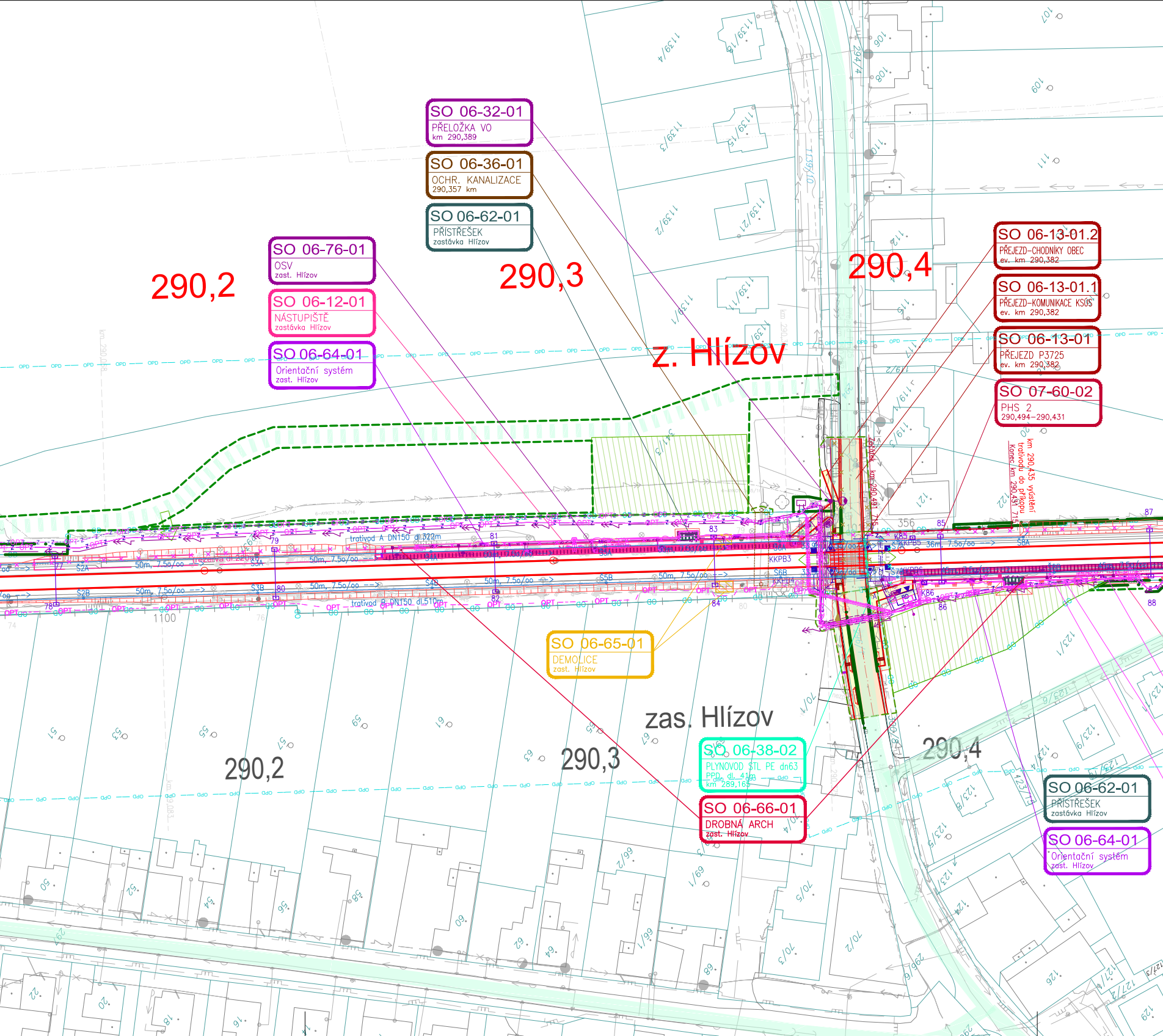
SO 06-32-01
PŘELOŽKA VO
km 290,389
SO 06-36-01
OCHR. KANALIZACE
290,357 km
SO 06-62-01
PŘÍSTŘEŠEK
zastávka Hlízov
SO 06-76-01
OSV
zast. Hlízov
SO 06-12-01
NÁSTUPIŠTĚ
zastávka Hlízov
SO 06-64-01
Orientační systém
zast. Hlízov
290,2
290,3
290,4
z. Hlízov
SO 06-13-01.2
PŘEJEZD-CHODNÍKY OBEC
ev. km 290,382
SO 06-13-01.1
PŘEJEZD-KOMUNIKACE KSÚS
ev. km 290,382
SO 06-13-01
PŘEJEZD P3725
ev. km 290,382
SO 07-60-02
PHS 2
290,494–290,431
km 290,435 vyústění trativodu do příkopu
Konec km 290,431 715
trativod A DN150 dl.322m
trativod B DN150 dl.510m
50m, 7.5o/oo
36m, 7.5o/oo
1100
SO 06-65-01
DEMOLICE
zast. Hlízov
zas. Hlízov
290,2
290,3
290,4
SO 06-38-02
PLYNOVOD STL PE dn63
PPD, dl. 41m
km 289,165
SO 06-66-01
DROBNÁ ARCH
zast. Hlízov
SO 06-62-01
PŘÍSTŘEŠEK
zastávka Hlízov
SO 06-64-01
Orientační systém
zast. Hlízov

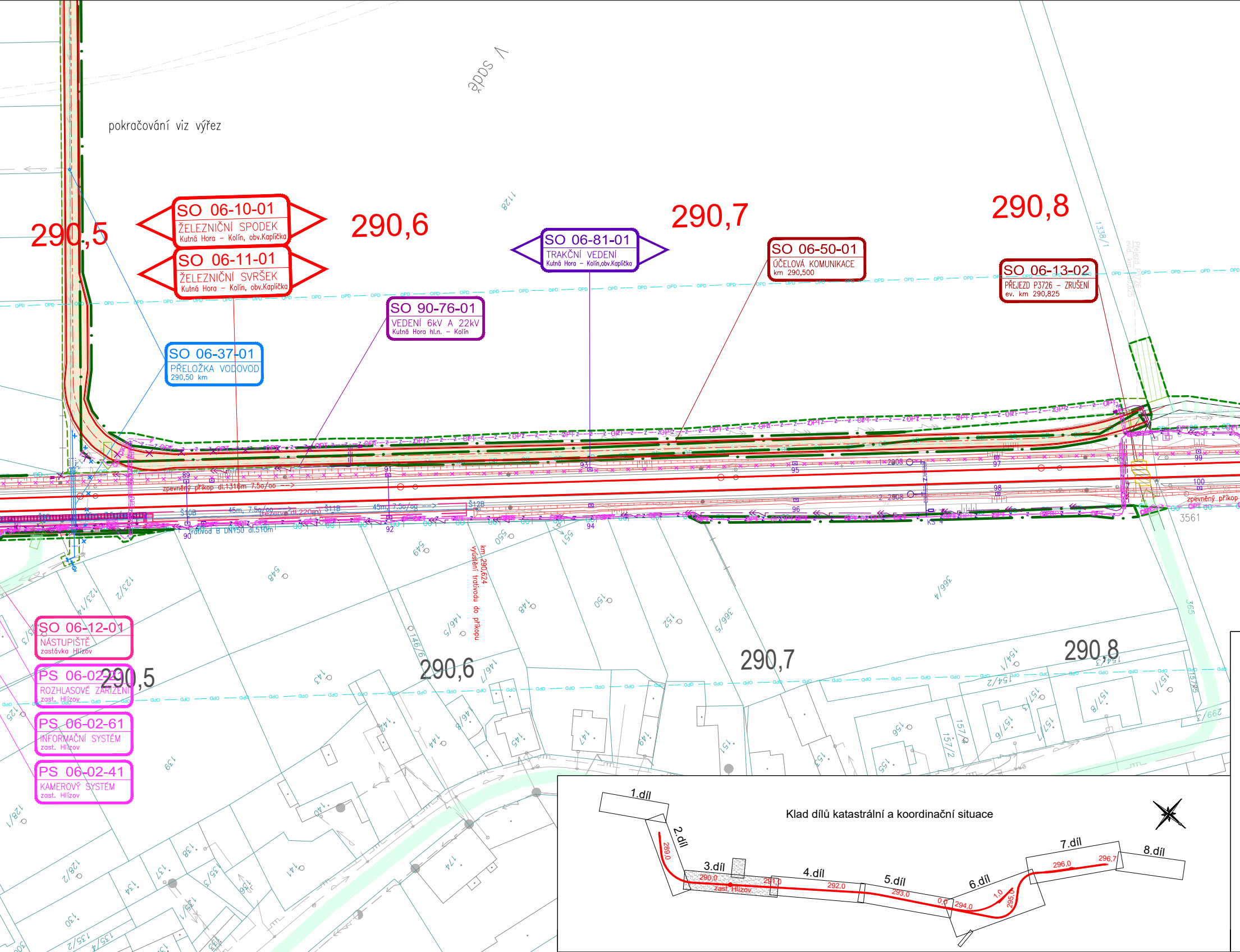
pokračování viz výřez
V sadě
290,5
290,6
290,7
290,8
SO 06-10-01
ŽELEZNIČNÍ SPODEK
Kutná Hora – Kolín, obv.Kaplička
SO 06-11-01
ŽELEZNIČNÍ SVRŠEK
Kutná Hora – Kolín, obv.Kaplička
SO 06-81-01
TRAKČNÍ VEDENÍ
Kutná Hora – Kolín,obv.Kaplička
SO 06-50-01
ÚČELOVÁ KOMUNIKACE
km 290,500
SO 06-13-02
PŘEJEZD P3726 – ZRUŠENÍ
ev. km 290,825
SO 90-76-01
VEDENÍ 6kV A 22kV
Kutná Hora hl.n. – Kolín
SO 06-37-01
PŘELOŽKA VODOVOD
290,50 km
zpevněný příkop dl.1316m 7.5o/oo
trativod B DN150 dl.516m
km 290,624
vyústění trativodu do příkopu
zpevněný příkop
3561
SO 06-12-01
NÁSTUPIŠTĚ
zastávka Hlízov
PS 06-02-21
ROZHLASOVÉ ZAŘÍZENÍ
zast. Hlízov
PS 06-02-61
INFORMAČNÍ SYSTÉM
zast. Hlízov
PS 06-02-41
KAMEROVÝ SYSTÉM
zast. Hlízov
Klad dílů katastrální a koordinační situace
1.díl
2.díl
3.díl
4.díl
5.díl
6.díl
7.díl
8.díl
289,0
290,0
291,0
292,0
293,0
294,0
295,0
296,0
296,7
zast. Hlízov

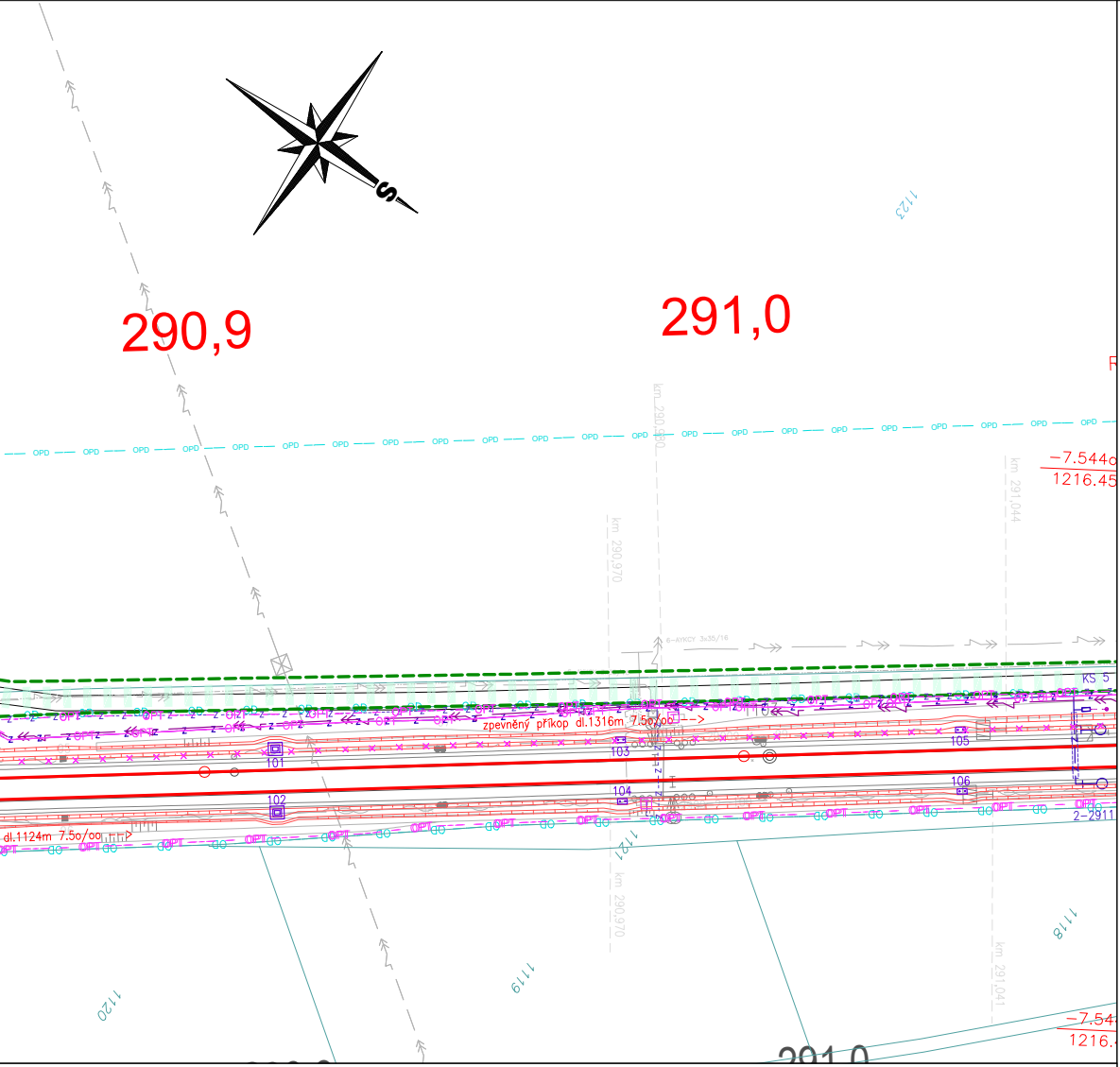
S
290,9
291,0
km 290,900
km 290,970
km 291,044
km 291,041
−7.544
1216.45
zpevněný příkop dl.1316m 7.5o/oo
dl.1124m 7.5o/oo
101
102
103
104
105
106
2-2911
KS 5
OPD
OPT
1123
1121
1120
1119
1118

LEGENDA:

STÁVAJÍCÍ STAV

- STÁVAJÍCÍ STAV
- HRANICE KATASTRÁLNÍHO ÚZEMÍ
- HRANICE OKRESU
- KATASTRÁLNÍ MAPA
- OD HRANICE POZEMKŮ DRÁHY
- OPD OCHRANNÉ PÁSMO DRÁHY

STÁVAJÍCÍ INŽENÝRSKÉ SÍTĚ SÍTĚ

- kabely NN nadzemní, podzemní
- kabely VN podzemní
- sdělovací kabely nadzemní, podzemní
- opto kabely nadzemní, podzemní
- zabezpečovací kabely
- kanalizace bez rozlišení
- kanalizace jednotná
- kanalizace dešťová
- kanalizace splašková
- voda bez rozlišení
- voda pitná
- plyn NTL
- plyn STL
- plyn VTL
- produktovod
- ochranné pásmo stávajících sítí

NAVRŽENÝ STAV

- NOVÁ KOLEJ
- RUŠENÉ KOLEJE
- TRATIVOD
- MOSTNÍ OBJEKTY
- PŘÍSTŘEŠEK
- PROTIHLUKOVÉ STĚNY
- TRAKCE
- 1-2921 ZABEZPEČOVACÍ ZAŘÍZENÍ
- OCHRANA KANALIZACE
- VODOVOD, SUCHOVOD
- PLYNOVOD STL
- PLYNOVOD VTL
- KABELY ZABEZPEČOVACÍHO ZAŘ.
- KABELY NN
- KABELY VN
- KABELY VO
- SDĚLOVACÍ KABELY
- OPTICKÉ VEDENÍ
- UZEMNĚNÍ
- × × × × × RUŠENÉ SÍTĚ (barva dle sítě)

- BUDOVY
- NÁSTUPIŠTĚ
- PŘEJEZDOVÁ ÚPRAVA
- DEMOLICE
- VOZOVKY
- CHODNÍKY
- ÚPRAVA TERÉNU,ZATRAVNĚNÍ
- SVAH ZPEVNĚNÝ KAMENEM
- ÚPRAVY PRO NEVIDOMÉ
- JINÉ INVESTICE

LEGENDA ZOV

- ZÁBOR TRVALÝ
- ZÁBOR DOČASNÝ DLOUHODOBÝ
- ZÁBOR DOČASNÝ KRÁTKODOBÝ
- ZAŘÍZENÍ STAVENIŠTĚ
- ⇨ PŘÍSTUPY DO KOLEJIŠTĚ
- ZPEVNĚNÉ A STAVENIŠTNÍ KOMUNIKACE
- NEZPEVNĚNÉ KOMUNIKACE

Jiná ověření:

Paré:

Orientační schéma:

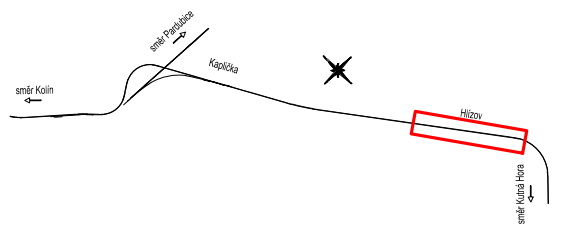
směr Pardubice
Kaplička
směr Kolín
Hlízov
směr Kutná Hora

Razítko oprávněné osoby:

Podpis: Datum:

Revize:	Datum:	Popis:	Kontroloval:
000	14.05.2025	Předání DSP a PDPS se zapracovanými připomínkami bez dokladové části	Ing. Václav Křivánek

Stavebník/Investor: **Správa železnic, státní organizace**
Adresa: Dlážděná 1003/7, 110 00 Praha 1
Zástupce investora: Stavební správa západ
Adresa: Ke Štvanici 656/3, 186 00 Praha 8
Kontakt: e-mail: SSZsek@spravazeleznic.cz

Zhotovitel díla: **METROPROJEKT Praha a.s.**
Adresa: Argentinská 1621/36, 170 00 Praha 7
Kontakt: tel.: +420 296 154 105
e-mail: info@metroprojekt.cz; www.metroprojekt.cz

Zhotovitel objektu: **METROPROJEKT Praha a.s.**
Adresa: Argentinská 1621/36, 170 00 Praha 7
Kontakt: STŘEDISKO S-60
tel.: +420 296 154 105; e-mail: info@metroprojekt.cz

Vedoucí týmu: Ing. Jiří Úlehla
Výkonný HIP: Ing. Václav Křivánek
Specialista: neobsazeno

Název stavby/akce: **REKONSTRUKCE TRAŤOVÉHO ÚSEKU KUTNÁ HORA (MIMO) - KOLÍN (MIMO)**
Označení investora: S631600412
Zakázka: 08429

Název části: **Situační výkresy**
Označení části: **C**

Název objektu/dílčí části: **Koordinační situační výkres**
Označení objektu/komplexu: **C.3**

Název přílohy: 3. díl
Název dílčí části přílohy: km 289,6 - 291,0
Číslo přílohy (typ/pořadí): **2. 012**

Odpovědný projektant: dle SO
Zpracovatel přílohy: Olga Autratová
Měřítko: 1:1000
Formáty: 9 x A4
Stupeň dokumentace: **DSP + PDPS**

Kraj: Středočeský kraj
Katastrální území: 706051 Hlízov
TU/DU: 1201/50
Smluvní datum zpracování: **14.05.2025**

Označení investora: S631600412 _ Stupeň dokumentace: PDPS _ Část: C3XXX _ Objekt: XXXXXXXX _ Podobjekt: XX _ Příloha: 2_012 _ Revize: 000

IČD:	08429	01	00	C	03	00	00	00	00	012

SKARTOVACÍ ZNAK: V20/2046